

Телеком Србија

Предузеће за телекомуникације а.д.

Београд, Таковска 2

ДЕЛОВОДНИ БРОЈ: Д209/401107/2-2021

ДАТУМ: 07.10.2021.

БРОЈ ИЗ ЛКРМ: 39

ДИРЕКЦИЈА ЗА ТЕХНИКУ

СЕКТОР ЗА МРЕЖНЕ ОПЕРАЦИЈЕ

СЛУЖБА ЗА ПЛАНИРАЊЕ И

ИЗГРАДЊУ МРЕЖЕ БЕОГРАД

БЕОГРАД, Новопазарска 37-39

ЈАВНО ПРЕДУЗЕЋЕ „УРБАНИЗАМ“
ПАНЧЕВО

БРОЈ: 05-103/2021-1/8

ДАТУМ: 08-10-2021

ЈП „УРБАНИЗАМ“ ПАНЧЕВО

Карађорђева 4
26000 Панчево

ПРЕДМЕТ: Услови за издавање услова за прикључак на ПТТ мрежу

Веза број: 401107/1-2021 од 10.09.2021.г.

Поштовани,

У вези са вашим захтевом, ваш број 05-103/2021 од 08.09.2021.г. за услове за потребе израде Измене и допуне Плана генералне регулације насељеног места Глогоњ, достављамо оријентационо учртане постојеће тк инсталације на приложеној подлози као и услове из надлежности "Телеком Србија" а.д..

❖ Постојеће стање тк објеката

Приступна тк мрежа изведена је у складу са ситуацијом која је достављена у прилогу, а претплатници су преко унутрашњих односно спољашњих извода повезани са тк мрежом.

У прилогу вам достављамо ситуациони план са оријентационо учртаним постојећим тк објектима из GIS базе који су у надлежности "Телеком Србија" а.д., Дирекција за технику:

- Сектор за мрежне операције:
 - Служба за мрежне операције Панчево:
 - постојећи оптички каблови у ПЕ цеви (на релацији Панчево – Опово – Зрењанин)
- Сектор за бежичну приступну мрежу:
 - Служба за планирање бежичне приступне мреже:
 - На предметном подручју нема активних базних станица
 - планирана је једна базна станица МТС, позиција није фиксна јер је у почетној фази планирања
- Сектор за развој транспортне мреже:
 - Служба за развој бежичне транспортне мреже:
 - На предметном подручју нема РР линкова (2 ван предметног дела).

❖ Технички услови

На предметном подручју се наведене потребе за тк услугама, у зависности од захтева корисника, могу реализовати на више начина. Неопходно је повећати капацитет тк мреже. Потребне за новим тк прикључцима, односно тк услугама биће решене у складу са најновијим смерницама за планирање и пројектовање тк мреже уз примену нових технологија.

За нове пословне објекте планира се реализација *FTTB (Fiber To the Building)* решења полагањем приводног оптичког кабла до предметних објеката и монтажом одговарајуће активне тк опреме у њима.

Узимајући наведено у обзир потребно је да се обезбеди микролокација, по једна за сваки планирани комерцијални објекат у оквиру предметног плана детаљне регулације.

Приликом планирања нових саобраћајних коридора потребно је планирати полагања одговарајућих цеви за накнадно провлачење телекомуникационих каблова Телекома у оквиру парцела у власништву имаоца саобраћајне инфраструктуре.

Такође, за све нове објекте који ће бити грађени у зони израде Плана, неопходно је предвидети нове телекомуникационе коридоре (пре свега, уз постојеће и нове саобраћајнице) којим би се, кад се за то укаже потреба, објекти повезали на постојећу мрежу Телекома. На тај начин, а у складу са тенденцијама развоја захтеваних телекомуникационих сервиса, ови ресурси би били расположиви за будућа проширења мреже као и за решавање телекомуникационих потреба корисника.

• Бежична приступна мрежа

За будуће потребе бежичне приступне мреже, у границама плана, потребно је обезбедити једну зону од интереса. Површина једне зоне треба да буде (2x3)m, на којој ће се планирати антенски носачи на крову објекта. За зону од интереса планирати локацију за једну базну станицу.

Уколико није могуће обезбеди позицију на објекту онда је потребно планирати локацију за изградњу стуба. Површина зоне треба да буде (10x10)m, на којој ће се планирати цевасте стуб висине од 15-36m, на јавној површини. Напомињемо да је за напред наведену планирану локацију, на којој ће се изградити стуб неопходно обезбедити:

- приступ планираној локацији,
- наизменично напајање.

Такође вам напомињемо да је висина стуба подложна променама и зависи од услова за изградњу, односно од прописа да оса стуба мора бити удаљена од саобраћајнице за висину стуба. Зато је при изради Пројекта потребно узети тачке, у описаним областима, које су максимално удаљене од саобраћајнице и дефинисати висину стуба према овом услову. Висине стуба са којим располажемо су 10, 15, 18, 24 и 36 m.

Планирана позиција базне станица није фиксна. Тачна позиција ће бити дефинисана током процеса пројектовања.

У складу са горе наведеним условима, потребно је предвидети микролокацију за планирану БС МТС, у оквиру граница плана.

❖ Општи услови

Планиране трасе будућих инфраструктурних инсталација других комуналних предузећа морају бити постављене на прописаном растојању у односу на трасе постојећих тк објеката. Постављањем планираних инфраструктурних инсталација других комуналних предузећа и других објеката не сме доћи до угрожавања постојећих тк објеката који су назначени на приложеној ситуацији.

Постојећи објекти и мрежа каблова Телекома на посматраном подручју који су потенцијално угрожени изградњом планираних нових саобраћајних коридора или неких других објеката, односно реконструкцијом постојећих, морају бити адекватно заштићени пројектима измештања постојећих кабловских релација односно других објеката Телекома. Доношењем новог планског документа не сме се ограничити нити онемогућити приступ, односно службеност пролаза парцелама са инфраструктуром Телекома.

У складу са важећим правилником, који је прописала Републичка агенција за електронске комуникације, унутар заштитног појаса није дозвољена изградња и постављање објеката

(инфраструктурних инсталација) других комуналних предузећа изнад и испод постојећих подземних тк каблова или кабловске тк канализације, осим на местима укрштања, као ни извођење радова који могу да угрозе функционисање електронских комуникација (тк објеката).

Подразумева се да се при изради техничке документације морају поштовати Закон о планирању и изградњи објеката, Закон о електронским комуникацијама, упуства, прописи, препоруке и стандарди ЗЈПТТ и СРПС који важе за ову врсту делатности.

Приликом даље израде Плана генералне регулације, сарађивати са предузећем за телекомуникације "Телеком Србија" а.д., Дирекција за технику, Сектор за мрежне операције, ради усаглашавања са планским документима "Телекома Србија" а.д..

Инвеститор је у обавези да нам се у писменој форми јави за добијање услова за прикључење на тк мрежу за планиране објекте и услова за евентуалну заштиту постојећих тк објеката, уколико се установи да су исти угрожени изградњом објеката, изградњом или реконструкцијом улица, у оквиру граница предметног плана.

Важност горњих услова је годину дана од дана издавања. После тог рока инвеститор је у обавези да тражи обнову важности истих.

Уколико у току важења ових услова настану промене које се односе на израду Плана, у обавези сте да промене пријавите и затражите измену услова.

За додатне информације у вези даље сарадње контакт особа је Душица Бокић, контакт телефон 331-155 или 064/651-1625.

С поштовањем,

Vuk Raičević
100001539, поштом
1405974793
427
Digitally signed
by Vuk Raičević
1405974793, DN: cn=
974793427
Date: 2021.10.07
12:19:07 +02'00'
Вук Раичевић, дипл. инж.

Vuk Raičević
100084539-
1405974793
427

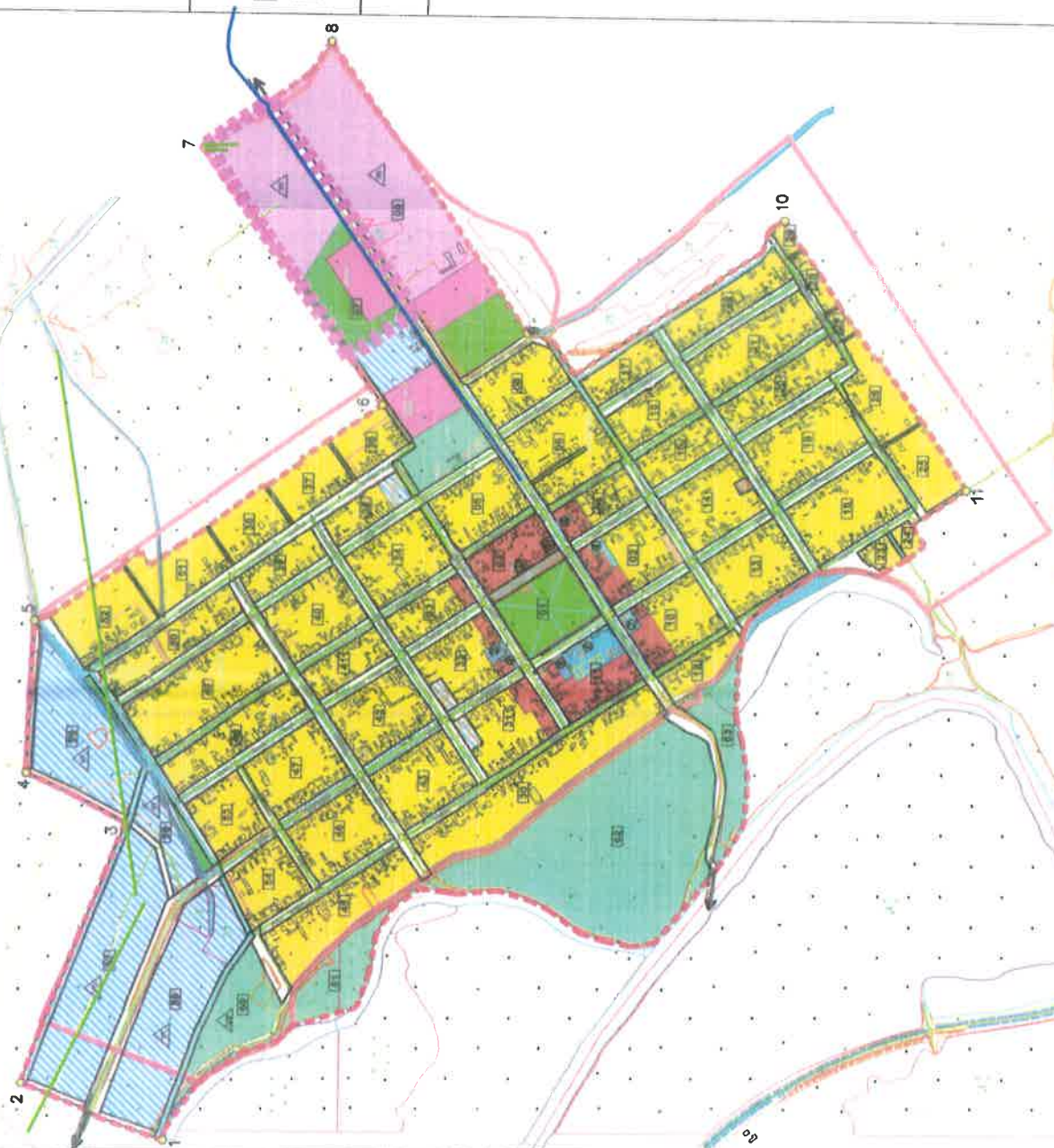
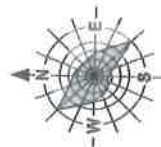
ИЗМЕНЕ И ДОПУНЕ ПЛАНА ГЕНЕРАЛНЕ РЕГУЛАЦИЈЕ НАСЕЉЕНОГ МЕСТА ГЛОГОЊ


ПЛАН НАМЕНЕ ПОВРШИНА

ЛЕГЕНДА

Диспозиција у односу на насељено место Глагољ

Подземни оптички кабл
Постојећи РР линкови
Планирана БС
Оријентационо учтано
Телеком Србија а.д.
07.10.2021.



| | | |
|---|--|--------------------|
|  | Назив јединице: Имена и презиме ПР-у командног места Гловољ | Место: 45-1032 |
| | Дана издаја: Бројеве на јединици | Дана: Уређење: |
| Диспозиција у односу на несављено место Гловољ | | |
| Одредбање јединице: Служба Дравош Прометни центар Милош Црњан 1984.201 | Премање: 1.500 | Број листова: 1 |
| Премање објекта: Милош Црњан | | |